









### Plan de zonage 1/2

Ce plan fait partie intégrante des règlements suivants:  
Règlement de zonage no. 389-2007  
Règlement de lotissement no. 390-2007  
Règlement de construction no. 391-2007

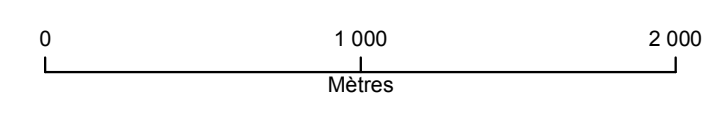
Authentifié ce jour : \_\_\_\_\_

Le maire \_\_\_\_\_ Le directeur général \_\_\_\_\_

-  Limite de la zone blanche
-  Cadastre
-  Secteur de falaise
-  Cours d'eau
-  Cours d'eau secondaire
-  Cours d'eau (statut à valider)
-  Ligne hydro-électrique
-  Limite de zone
- 11-A** Numéro de la zone

Amendement	Adoption	Entrée en vigueur
412-2008		
422-2009		
426-2009		
427-2009		
438-2010		
460-2011		
473-2012		
479-2012		
488-2012		
526-2014	03-juin-14	11-juin-14

Dessiné par: <b>Daniel Lemay</b>	Approuvé par:
Vérifié par: <b>Municipalité Ste-Croix</b>	



Projection Mercator Transverse Modifiée (MTM zone 7)  
Système de référence géodésique nord-américain, 1983 (NAD 83)  
Source: MRC de Lotbinière et MRN du Québec

